

Winter in Bad Wildbad Aichelberg

Landgasthof „Grüner Baum“



Bes. Fam. Volz
75323 Bad Wildbad- Aichelberg
Telefon 07055 1772
Fax : 07055 930455
Internet :
www.landgasthof-gruenerbaum.de

Schneeschuhverleih

Während des Loipe und Schneeschuhbetriebs haben wir durchgehend warme Küche.
sonst Warme Küche
von 11.30 Uhr bis 14.00 Uhr
von 17.00 Uhr bis 21.00 Uhr
Sonntags
durchgehend warme Küche
hausgemachte Kuchen
Dienstags Ruhetag

Skiloipen Aichelberg



.....
Zugang zum
Skiwanderweg -Ost
2 km ab Schützenhaus
unterhalb der Landstraße zur
Kreuzung B294

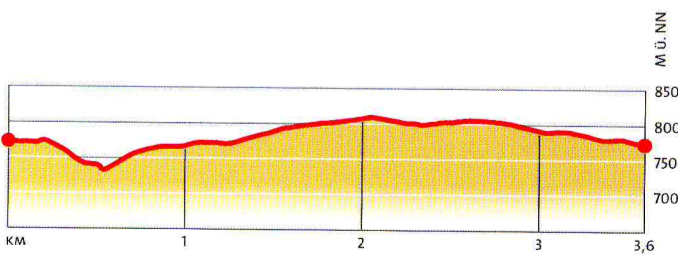
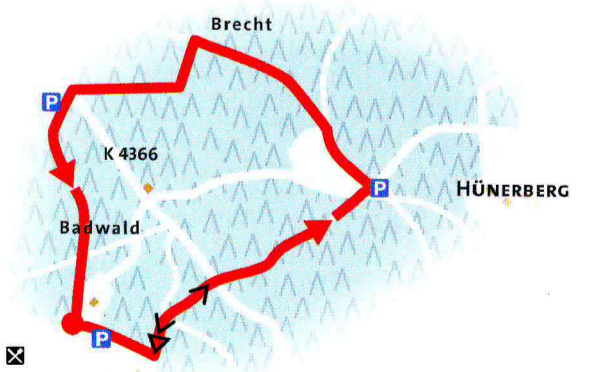
Sonnenloipe 4 km
Ab Kindergarten am Sportplatz am
Waldrand entlang über die Wiesen
mit schöner Aussicht
rund um den Ort

Bergwaldloipe 7 km
1 Teil Sonnenloipe,
dann Schützenhaus -Stangenhau -
- Eittelle - Aichelbergerstraße,
Aussicht zurück zum Kindergarten

HÖHENORTE 1 AICHELBERG-TOUR

leicht mittelschwierig schwierig

- Start und Ziel
 - Start und Ziel alternativ
 - Steigung bis 7%
 - Steigung über 7%
 - asphaltiert
 - Schutzhütte
 - Parkplatz
 - Stadtbahn-Haltestelle
 - Einkehrmöglichkeit
 - Tourist-Info
 - Pulsmess-Station
- Kleine Einsteiger-**
runde, die als Nordic-
Walking-Strecke wenig
Anforderungen an die Kondition stellt.
Größere Abschnitte verlaufen
auf schmalen, unbefestigten Wegen.
Daher ist Trittsicherheit erforderlich.
Start und Ziel:
Ortsrand Aichelberg/Sportplatz

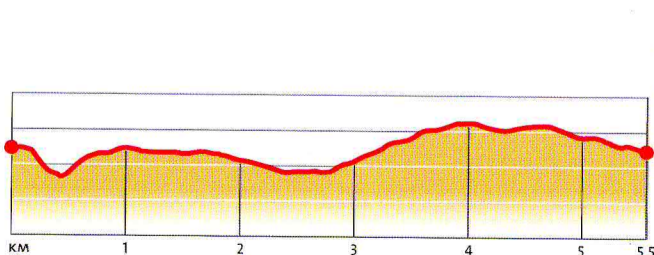
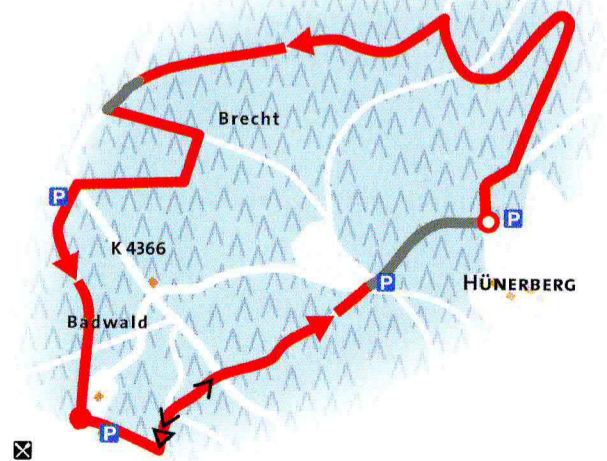


3,6 km Länge
774 m Höhe Startpunkt
806 m Höchster Punkt
735 m Tiefster Punkt
77 m Gesamtanstieg

HÖHENORTE 2 MEISTERN-TOUR

leicht mittelschwierig schwierig

- Start und Ziel
 - Start und Ziel alternativ
 - Steigung bis 7%
 - Steigung über 7%
 - asphaltiert
 - Schutzhütte
 - Parkplatz
 - Stadtbahn-Haltestelle
 - Einkehrmöglichkeit
 - Tourist-Info
 - Pulsmess-Station
- Mittelschwere Tour** für Naturliebhaber durch einsame Wälder.
Als Schneeschuh-Tour ist schon etwas Kondition gefragt, als Nordic-Walking-Tour ist Trittsicherheit erforderlich.
Start und Ziel:
Ortsrand Aichelberg/Sportplatz oder Hünerberg.

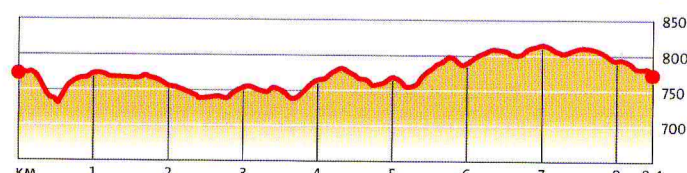


5,5 km Länge
774 m Höhe Startpunkt
806 m Höchster Punkt
735 m Tiefster Punkt
104 m Gesamtanstieg

HÖHENORTE 3 MEISTERN-TOUR

leicht mittelschwierig schwierig

- Start und Ziel
 - Start und Ziel alternativ
 - Steigung bis 7%
 - Steigung über 7%
 - asphaltiert
 - Schutzhütte
 - Parkplatz
 - Stadtbahn-Haltestelle
 - Einkehrmöglichkeit
 - Tourist-Info
 - Pulsmess-Station
- Anspruchsvolle Strecke** für geübte Läufer durch schattige stille Waldgebiete.
Die abwechslungsreiche Tour über Höhen und durch Täler bietet dem Naturliebhaber ein breites Spektrum und auch geübten Läufern ausreichend Herausforderung.
Start und Ziel:
Aichelberg/Sportplatz, alternativ Hünerberg oder Meistern.



8,4 km Länge
774 m Höhe Startpunkt
806 m Höchster Punkt
735 m Tiefster Punkt
175 m Gesamtanstieg